

Утверждена

(наименование документа об утверждении, включая наименования

органов государственной власти или органов местного

самоуправления, принявших решение об утверждении схемы

или подписавших соглашение о перераспределении земельных участ-  
ков)

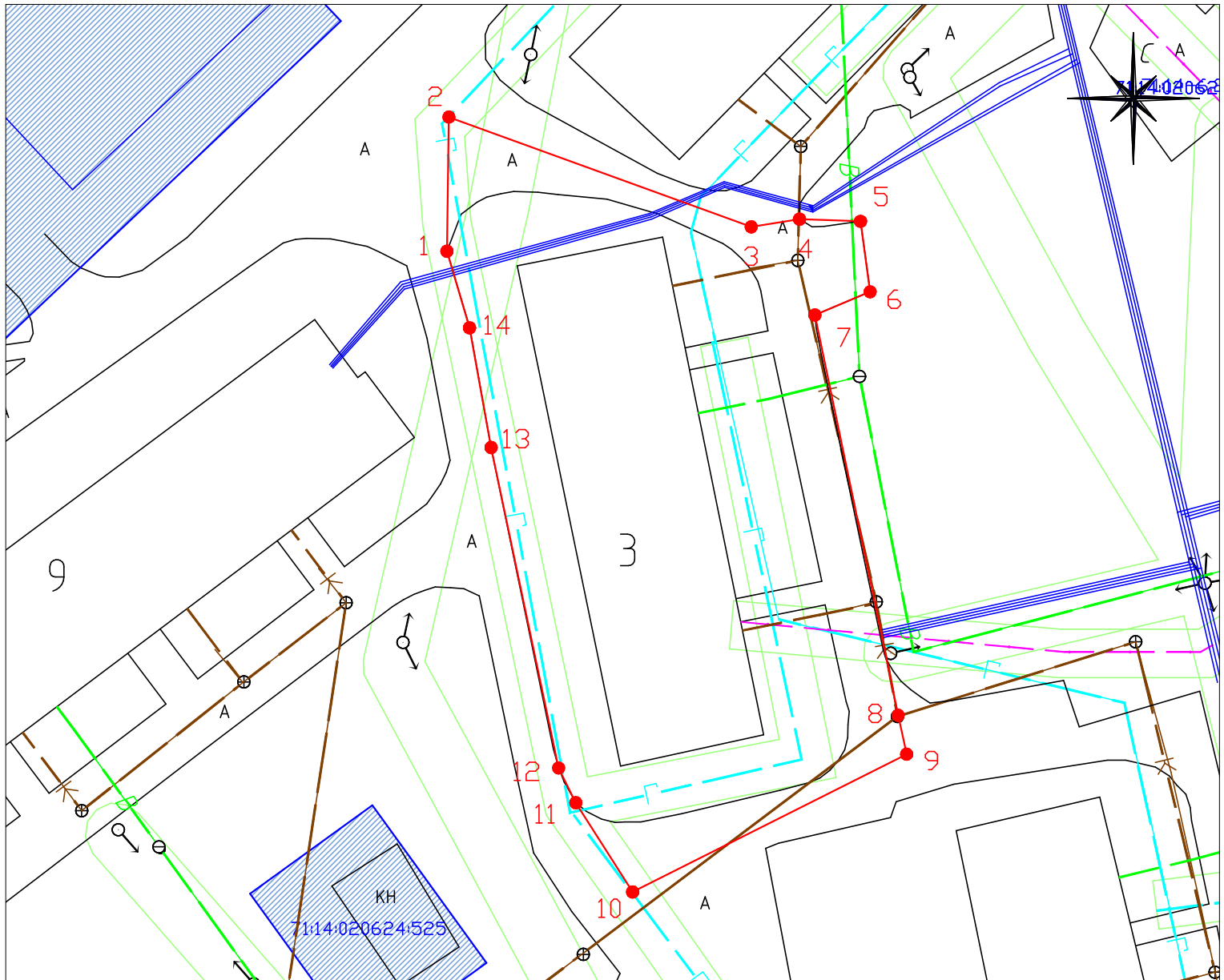
от \_\_\_\_\_ № \_\_\_\_\_

## Схема расположения земельного участка или земельных участков на кадастровом плане территории

по адресу: Тульская обл., Ленинский р-н, п. Молодежный, ул. Центральная, д. 3

<b>Условный номер земельного участка</b> _____ (указывается в случае, если предусматривается образование двух и более земельных участков)		
<b>Площадь земельного участка 1580 м<sup>2</sup></b> (указывается проектная площадь образуемого земельного участка, вычисленная с использованием технологических и программных средств, в том числе размещенных на официальном сайте федерального органа исполнительной власти, уполномоченного Правительством Российской Федерации на осуществление государственного кадастрового учета, государственной регистрации прав, ведение Единого государственного реестра недвижимости и предоставление сведений, содержащихся в Едином государственном реестре недвижимости, в информационно-телекоммуникационной сети "Интернет" (далее - официальный сайт), с округлением до 1 квадратного метра. Указанное значение площади земельного участка может быть уточнено при проведении кадастровых работ не более чем на десять процентов)		
<b>Обозначение характерных точек границ</b>	<b>Координаты, м</b> (указываются в случае подготовки схемы расположения земельного участка с использованием технологических и программных средств, в том числе размещенных на официальном сайте. Значения координат, полученные с использованием указанных технологических и программных средств, указываются с округлением до 0,01 метра)	
	<b>X</b>	<b>Y</b>
<b>1</b>	<b>2</b>	<b>3</b>
1	750813,65	267645,03
2	750824,73	267645,19
3	750815,66	267670,15
4	750816,30	267674,14
5	750816,12	267679,18
6	750810,30	267679,97
7	750808,38	267675,41
8	750775,32	267682,28
9	750772,11	267682,98
10	750760,73	267660,36
11	750768,10	267655,67
12	750770,97	267654,25
13	750797,44	267648,68
14	750807,32	267646,90
1	750813,65	267645,03







# ПЛАН ГРАНИЦ ЗЕМЕЛЬНОГО УЧАСТКА



Масштаб 1:500

Территориальная зона: Ж-3 зона застройки среднеэтажными жилыми домами

Условные обозначения:

-  - границы формируемого земельного участка;
-  - границы ОКС, сведения о которых имеются в ЕГРН;
-  - границы ЗУ, сведения о которых имеются в ЕГРН;
-  - границы кадастрового квартала;
-  - границы территориальной зоны;
-  - границы ЗОУИТ.